




61:25:0600501

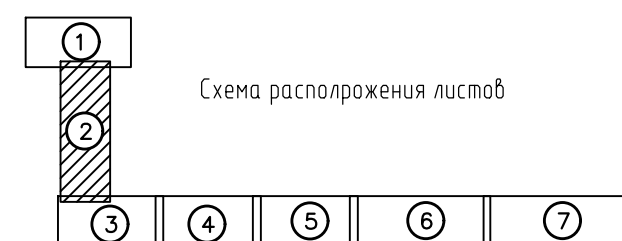
61:25:0600501:2123

61:25:0600501:2160

ЛИНИЯ СВОДКИ 2

ЛИНИЯ СВОДКИ І

	Границы территории, в отношении которой осуществляется подготовка проекта планировки территории
	Границы зон планируемого размещения линейного объекта (сети газоснабжения)
	Устанавливаемая красная линия
	Номера характерных точек красных линий



						43		
						Подземный распределительный газопровод местного значения давления до 1,2 МПа для газификации населения в п. Темеричин Шелгинского сельского поселения Аксайского района в границх коттеджного поселка (ДНТ) «Реховская роща»		
Изм.	Кол.уч.	Лист	№ док.	Подп.	Дата			
Разраб.		Житник				Проект планировки территории Основная часть	Стadia	Лист
Проверил		Воробьева					ПП	2-2
						Чертеж красных линий М 1:1000	ООО Южные Торговые Дом "РОСТОВГАЗСТРОЙ" г.Ростов-на-Дону	
ГАП								